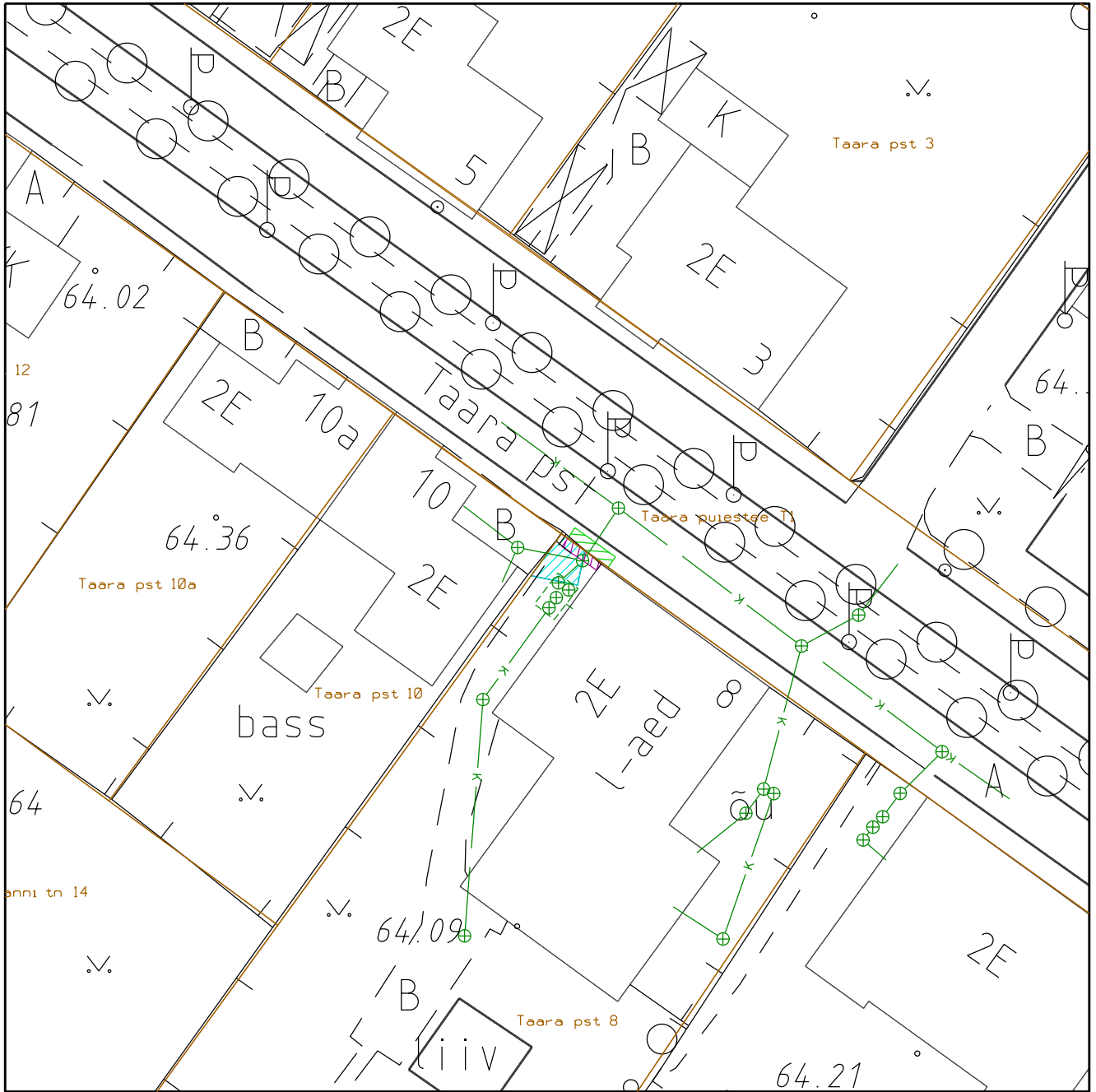







# SERVITUUDIALA SKEEM

Tartu linn, Taara pst 8 (79501:027:0010), Tartu linn, Taara puistee T1 (79501:028:0039)

1:500



## Leppemärgid

-  Servituudiga koormatav maa-ala nr 1 Taara pst 8 kinnisasjal (pindala ligikaudu 10 m<sup>2</sup>)
-  Servituudiga koormatav maa-ala nr 2 Taara pst 8 kinnisasjal (pindala ligikaudu 3 m<sup>2</sup>)
-  Servituudiga koormatav maa-ala nr 3 Taara puistee T1 kinnisasjal (pindala ligikaudu 4 m<sup>2</sup>)
-  Kanalisatsioonitorustik
-  Katastriüksuste piirid

Kanalisatsioonitorustik kujutatud vastavalt Geodeesia OÜ poolt 2014. a koostatud geodeetilisele alusplaanile nr GE-567. Alusplaanina kasutatud Tartu 2000 kaarti.

**Koostaja:** Pille Toom  
**Kuupäev:** 02.11.2023